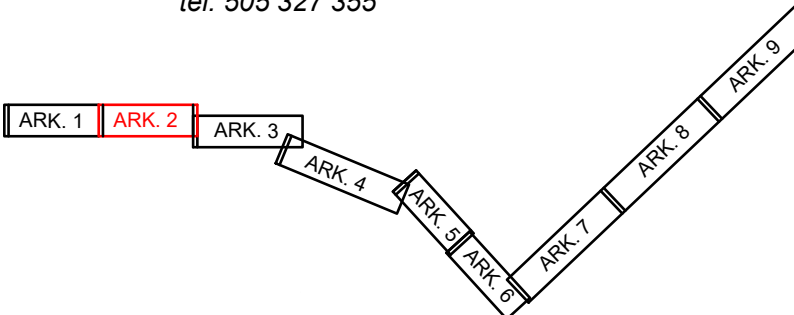




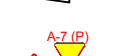



Województwo: kujawsko-pomorskie
Powiat: grudziądzki
Jednostka ewidencyjna: 040601_2 Grudziądz
Obręb: 0025 Węgrowo

Układ 1965 strefa a 3, poziom odniesienia
Kronsztadt 60
Nr ewidencyjny zgłoszenia: 6640.326.2016
Mapa aktualna na dzień 15.08.2016r.


Mapa do celów projektowych w skali 1:500
Geodeta uprawniony
inż. Barbara Plocharska
upr.zawod.nr 22056
tel. 505 327 355



LEGENDA

-  - oznakowanie istniejące
-  - oznakowanie istniejące do usunięcia
-  - projektowane oznakowanie pionowe
-  - projektowane oznakowanie poziome
-  - P-7c projektowana linia krawędziowa
-  - P-7d projektowana linia krawędziowa

SCHEMAT STAŁEJ ORGANIZACJI RUCHU

 Biuro Projektów Drogowych s.c. ul. Bema 12/1, 87-100 Toruń		
OBIEKT:	PRZEBUDOWA Z ROZBUDOWĄ DROGI POWIATOWEJ NR 1378C GRUDZIĄDZ - GAĆ	
INWESTOR:	Powiat Grudziądzki ul. Małomysłńska 1, 86-300 Grudziądz	
BRANŻA:	DROGI	PODPIS
PROJEKTANT:	mgr inż. Arkadiusz Jan Jaczun upr. KUP/0105/POOD/11 specjalność: drogi bez ograniczeń	
DATA: LISTOPAD 2016 r. SKALA: 1:500 RYS. NR: IR.2		