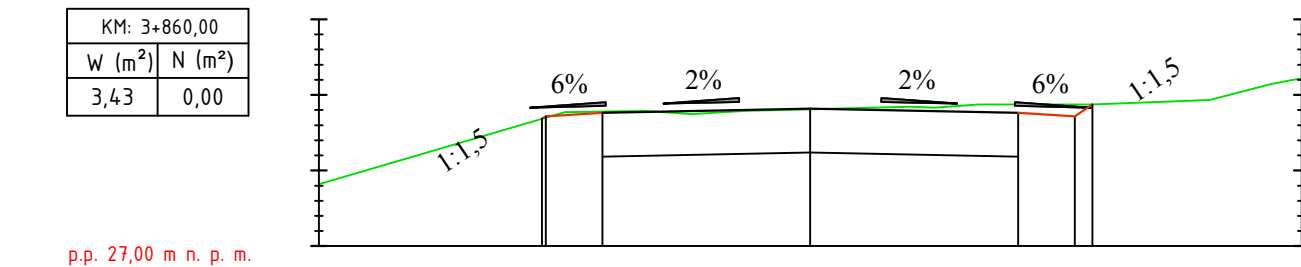
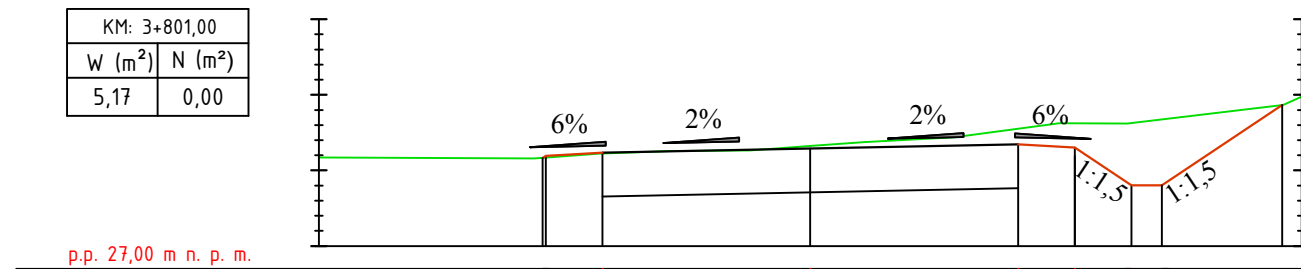
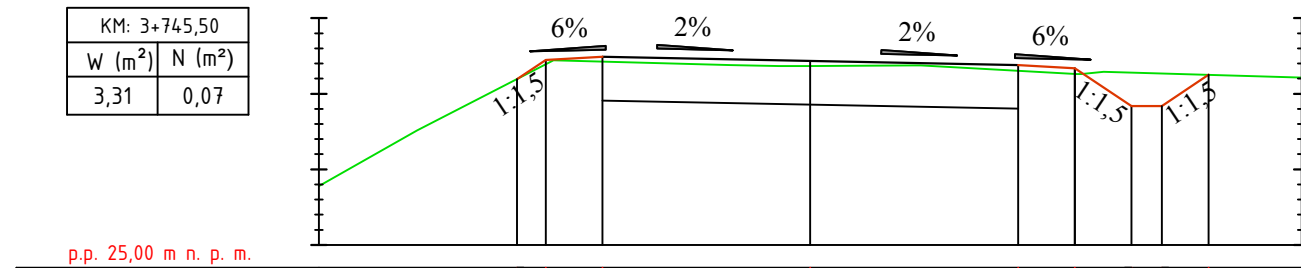
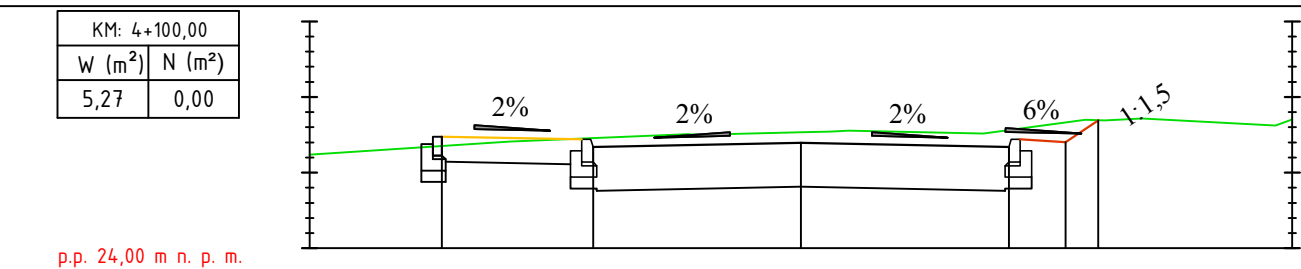
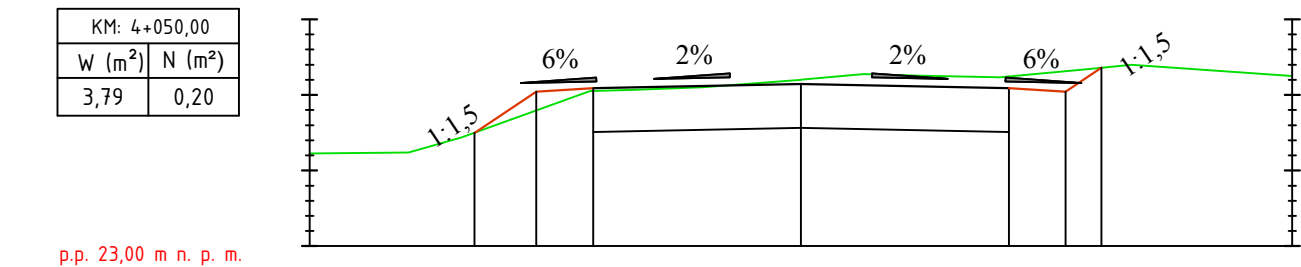
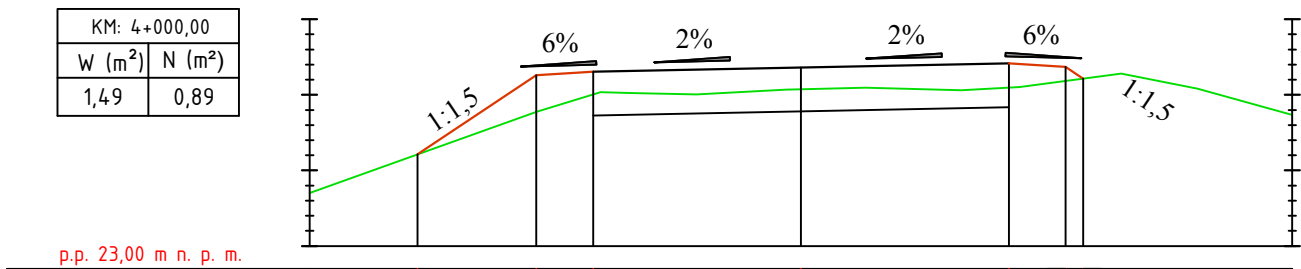
[illegible][illegible][illegible]

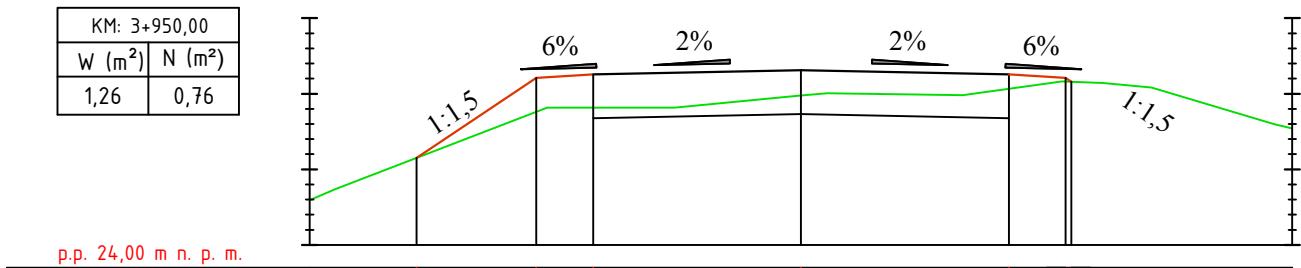
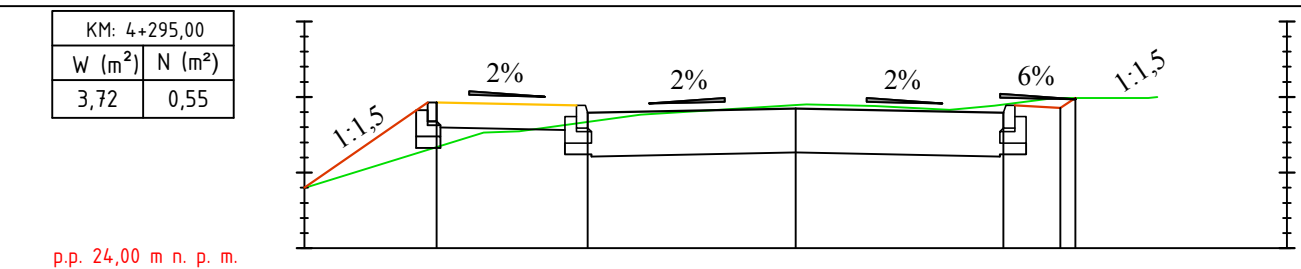
Odsunięcia od osi	-6,50
Rzędne drogi	-27,19 -27,19 -3,88 -27,39 -27,45 -3,50 -27,42 -27,49 -2,75
Rzędne terenu	-25,78 -27,37 -27,44 -0,00 -27,30 -27,38 -2,75 -27,26 -27,34 -3,50 -27,28 -26,84 -4,25 -27,27 -26,84 -4,65 -27,25 -27,25 -5,27 -27,22 -6,50

[illegible]

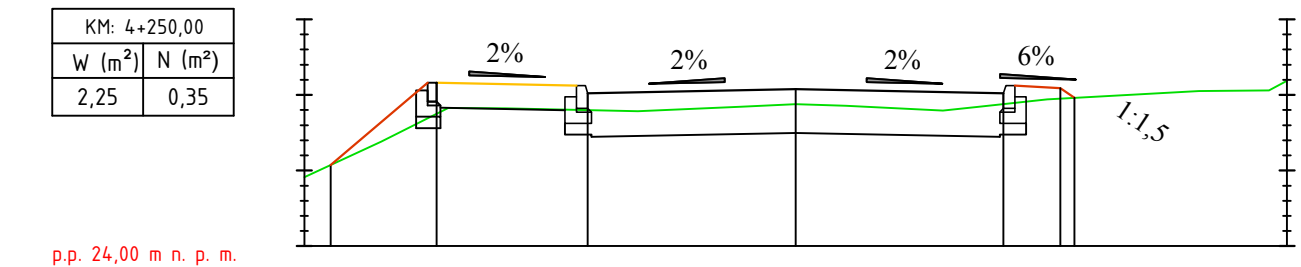
Odsunięcia od osi	-6,50	-4,32	-3,50	-2,75	0,00	6,50
Rzędne drogi	24,23	24,50	24,79	25,05	25,24	25,25
Rzędne terenu		24,50	24,79	25,05	25,24	25,25



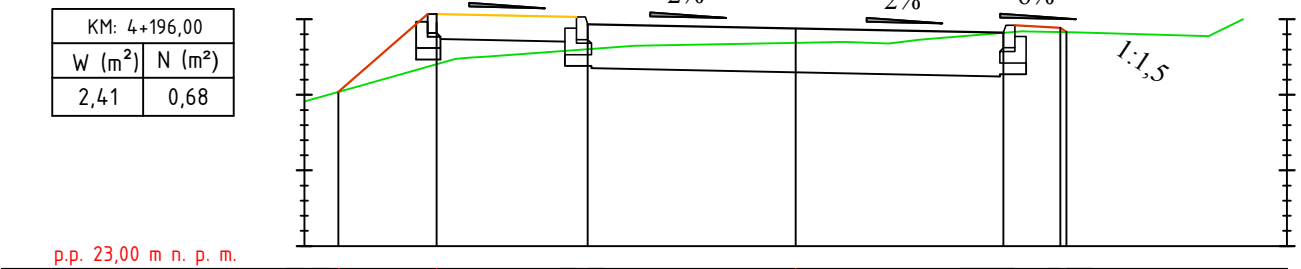
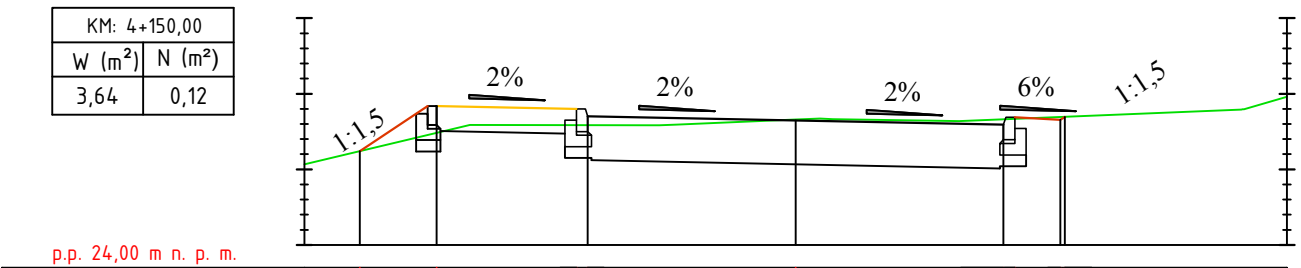
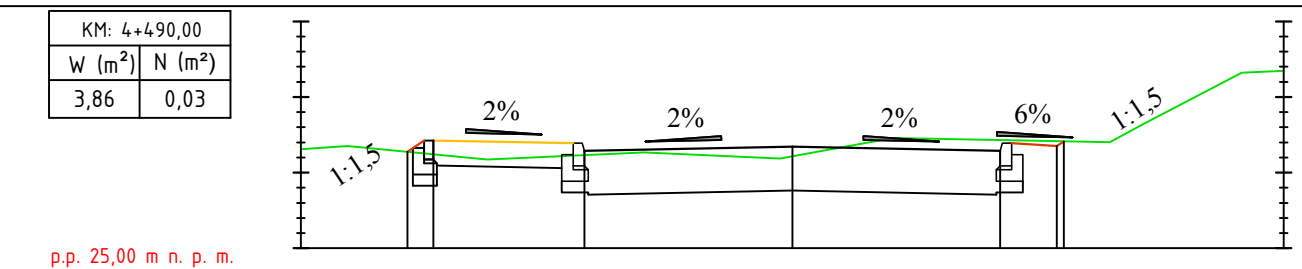
Odsunięcia od osi	-6,50	-5,07	-3,50	-2,75	0,00	2,75	3,50	5,07	6,50
Rzędne drogi	23,70	24,21	25,26	25,31	25,36	25,42	25,37	25,21	24,73
Rzędne terenu	23,70	24,21	24,77	25,00	25,07	25,10	25,18	25,21	24,73

[illegible]

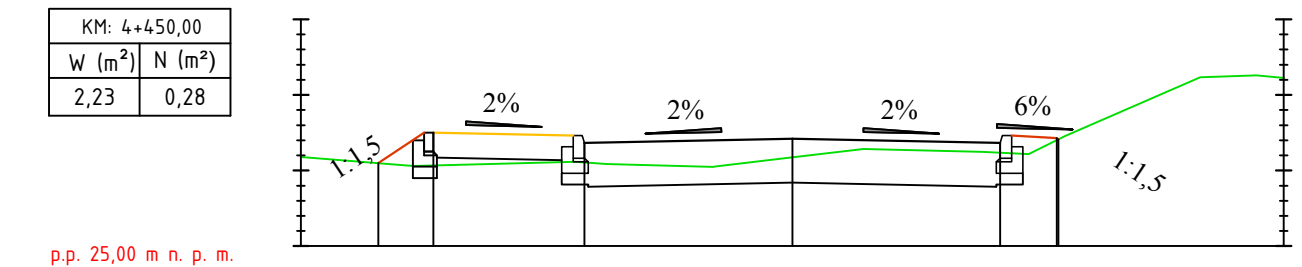
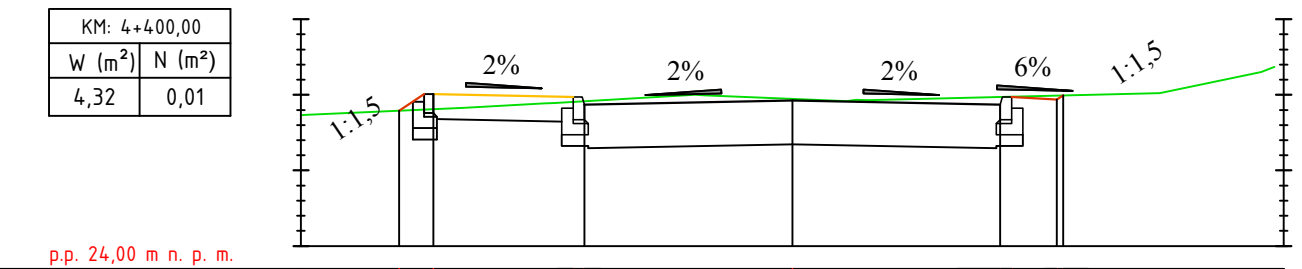
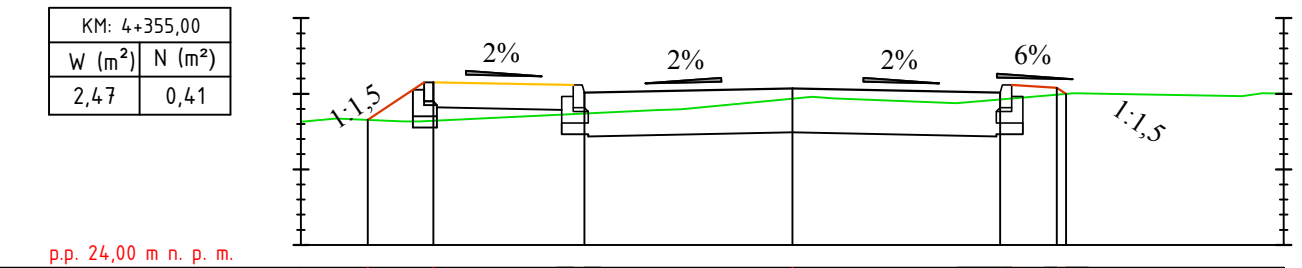
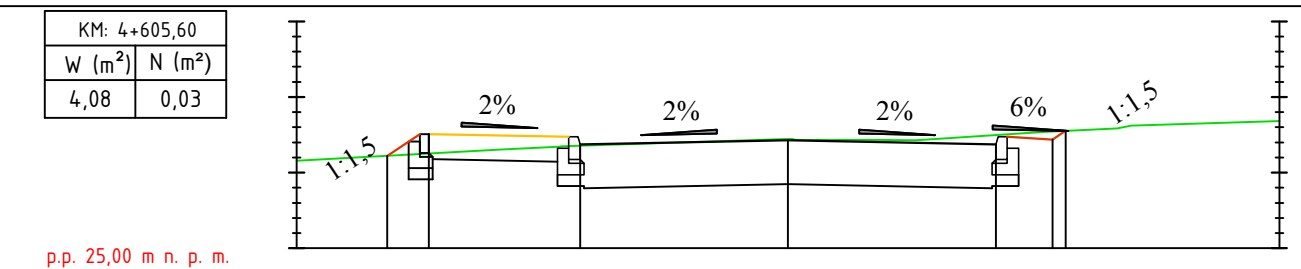
Odsunięcia od osi	6,50	4,75	2,90	2,15	0,00	6,50
Rzędne drogi	25,34	25,93	25,89	25,79	25,85	25,90
Rzędne terenu	24,80	25,34	25,65	25,67	25,99	26,45



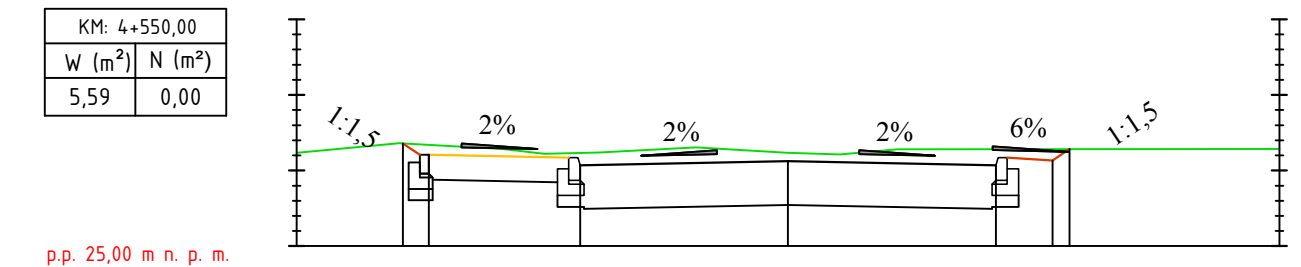
Odsunięcia od osi	6,50	6,15	4,75	2,90	2,75	0,00	2,75	2,90	3,50	3,69	6,50
Rzędne drogi	25,07	25,07	26,16	26,12	26,02	26,08	26,02	26,12	26,09	25,96	26,19
Rzędne terenu	24,91	25,07	25,75	25,80	25,80	25,88	25,88	25,95	25,95	25,96	26,19

[illegible][illegible]

Odsunięcia od osi	-6,50	-5,09	-4,75	-2,90	-2,75	0,00	2,75	2,90	3,50	3,59	6,50
Rzędne drogi	26,28	26,28	26,42	26,39	26,29	26,34	26,29	26,39	26,41	26,41	27,35
Rzędne terenu	26,31	26,28	26,24	26,22	26,23	26,22	26,43	26,43	26,41	26,41	27,35

[illegible][illegible][illegible]

Odsunięcia od osi	-6,50	-5,30	-4,75	-2,90	-2,75	0,00	6,50
Rzędne drogi	-26,22	-26,22	-26,51	-26,37	-26,47	-26,43	-26,60
Rzędne terenu	-26,16	-26,22	-26,25	-26,35	-26,35	-26,44	-26,68



Odsunięcia od osi	-6,50	-5,10	-4,75	-2,90	-2,75	-0,00	-2,75	-6,50
Rzędne drogi	26,23	26,36	26,21	26,17	26,07	26,13	26,07	26,29
Rzędne terenu	26,23	26,36	26,34	26,23	26,23	26,23	26,28	26,29

PROJEKT ZAGOSPODAROWANIA TERENU

			<p align="center">Biuro Projektów Drogowych s.c. ul. Bema 16/8, 87-100 Toruń</p>		
OBIEKT:		PRZEBUDOWA Z ROZBUDOWĄ DROGI POWIATOWEJ NR 1378C GRUDZIĄDZ - GAĆ			
INWESTOR:		Powiat Grudziądzki ul. Małomysłńska 1, 86-300 Grudziądz			
BRANŻA:		DROGI		PODPIS	
PROJEKTANT:		inż. Aleksandra Jaczun - Dorau upr. KUP/0040/PWOD/11 specjalność: drogowa t.o.			
SPRAWDZAJĄCY:		Zbigniew Dorau upr. UAN-IV/8346/129/TO/87 specjalność: konstrukcyjno-inżynierska			
DATA: 09. 2016 r.		SKALA: 1:500		RYS. NR: D-1.3	