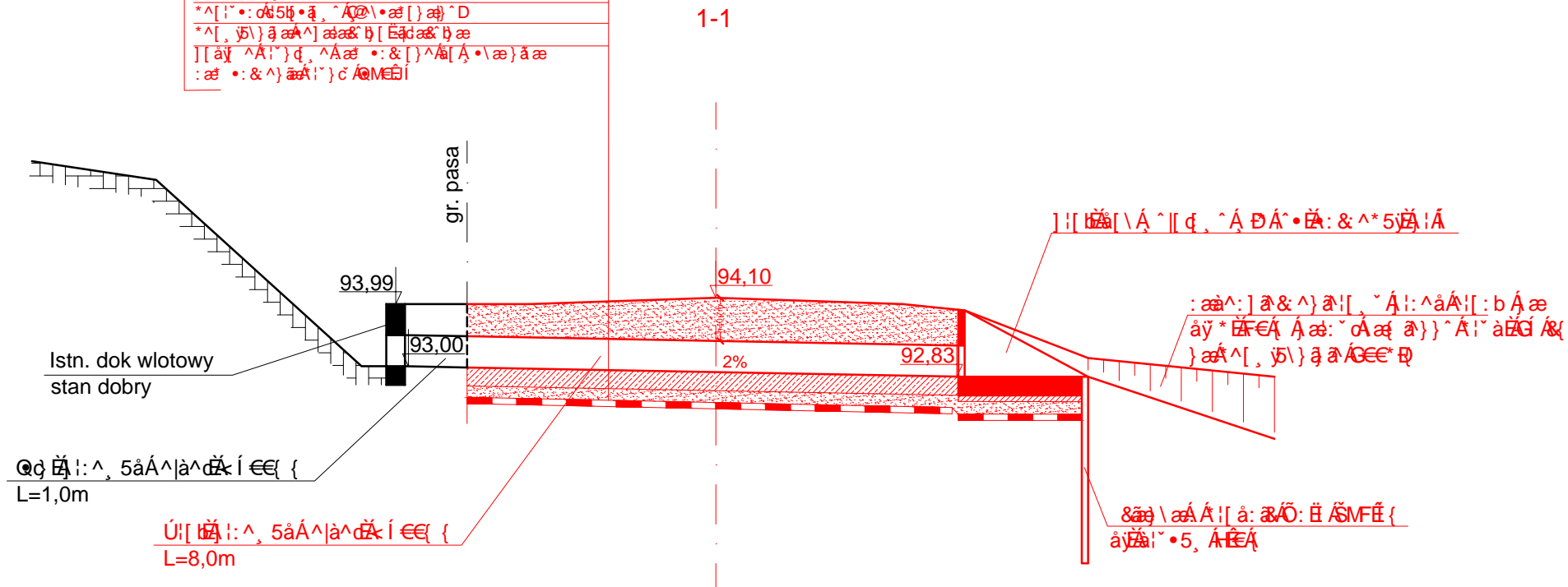
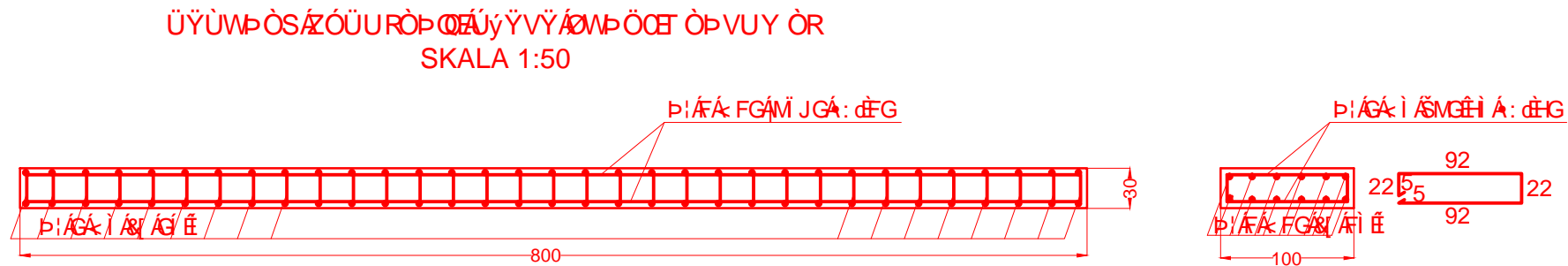


[illegible][illegible]




## ZESTAWIENIE PRZEPUSTÓW DROGOWYCH Z RUR ŻELBET.

Nr zespół.	lokalizacja km drogi	Ø [mm]	L [m]	Rzędne			Naziom H [m]	Spadek [%]	Kąt osi	Kor. dr. B [m]	Uytuowanie na cieku	Uwagi
				niwelety	wlotu	wylotu						
2	2+395,5	500	9,0*	94,10	93,00	92,83	0,7	2,0	90	8,0	Rów mel. szczeg.	Umocnienia jak na rysunku

\*- do przebudowy L=8,0 m - (w pasie działki drogi)



Ü [ä: æ] Ä [ɛ̃:] Å [ɛ̃:]				All18G2	
Nr [ ] : æ	[ä:] È [ ] : æ	Ö * [ 1 szt.	Liczba [ *5] æ	äy * È [ *5y] Ø 8	åy * È [ *5y] Ø 12
	mm	m	szt.	m	m
1	12	7,92	12	-	95,04
2	8	2,38	32	76,16	-
Öy * [ Ä : ɛ̃, Å *5y] A D				76,16	95,04
Tæ æf ( Ä : æ) S *D				0,395	0,888
U *5y ( Ä æ æ) ɛ̃, Å *D				30	84

			03.11.2017 r. 10:15, 10:15, 10:15, 10:15 10:15, 10:15, 10:15, 10:15		
OBIEKT:			UZŁOŻENIE KANALIZACJI W ODCIEGACH NR 1416C ZIELNOWO-FIJEWO		
INWESTOR:			UZŁOŻENIE KANALIZACJI W ODCIEGACH 10:15, 10:15, 10:15, 10:15		
WŁAŚCICIEL:			Rysunek przepustowy nr 2		
OPRACOWANIE:			PODPIS		
PROJEKTANT:					
WYKONAWCA:					
DATA: 11.2017 r.			RYS. NR: 4		