


















<b>MAPA DO CELÓW PROJEKTOWYCH</b>					
Opiszenie kartograficzne z gloszenia pracy geodezyjnej		66-40 243 2018			
Jednostka ewidencyjna	<b>040601 2</b>	<b>Gruziadz Powiat</b>			
Obreę ewidencyjny	[0001] [0016] [0019] [0024]	Biely Bór Ruda Walowo Szlachetkie			
Numer arkusza	<b>1 (12)</b>				
Skala mapy	<b>1 : 500</b>				
Godo mapy	6.199.26    6.199.27    6.200.26    6.200.27				
Nazwa ukladu wspólrzędnych	Prostokątnych płaskich	<b>2000/6</b>			
	Układ wysokości	<b>Krainsstadt 60</b>			
Oznaczenie granic obszaru, który był przedmiotem aktualizacji:		—————			
Informacje o służebnościach gruntowych mających wpływ na zagospodarowanie gruntów zlokalizowanych w granicach projektowanej inwestycji		W granicach obszaru bedącego przedmiotem aktualizacji nie wykonano ustalenia obciążeń służebnościami, oraz nie aktualizowano użytków gruntowych.			
Data opracowania mapy	<b>24.09.2018r</b>				
WIĘLOBRANZOWE PRZEDSIĘBIORSTWO USŁUGOWO-PRODUKCYJNE "MELBUD" s.c. <i>Marcin Chrzczanik &amp; Piotr Szejfer</i> 87-100 Toruń, ul. Trafiwajowa 12 tel. 56 62 35 235, fax 56 63 94 739 NIP 938-00-09 024		GEOETA UPRAWNIONY <i>Paweł Skarżyński</i> <i>Aleksandra Stoczko</i> Upř. GKG 16922			
Nazwa / imię i nazwisko wykonawcy		Imię i nazwisko, nr uprawnień i podpis geodety, który sporządził mapę			

# LEGENDA

	- jezdnia - nawierzchnia bitumiczna
	- wjazd - kostka betonowa
	- wjazdy - nawierzchnia bitumiczna
	- chodniki - kostka betonowa gr. 60
	- pobocza wzmocnione destruktem
	- zatoki autobusowe
	- pobocze z drenażem
	- pobocze
	- rowy o głębokości 50cm
	- kostka kamienna
	- krawężnik 15x30cm
	- krawężnik 12x25cm
	- krawężnik 22x30cm
	- krawężniki wyspekowe

		<p><b>Biuro Projektów Drogowych s.c.</b>          ul. Bema 12/1, 87-100 Toruń</p>	
<p><b>OBIEKT:</b></p>	<p><b>PRZEBUDOWA Z ROZBUDOWA DROGI POWIATOWEJ          NR 1399C BIAŁY BÓR - WALDOWO SZLACHECKIE - RUDA</b></p>		
<p><b>INWESTOR:</b></p>	<p><b>Powiat Grudziądzki          ul. Matekomyńska 1, 86-300 Grudziądz</b></p>		
<p><b>TREŚĆ RYSUNKU:</b></p>	<p><b>PROJEKT ZAGOSPODAROWANIA TERENU</b></p>		
<p><b>BRANŻA:</b></p>	<p>MELIORACJA</p>	<p>PODS</p>	
<p><b>PROJEKTANT:</b></p>	<p>Stanisław Bonowicz          upr. A/8336-5/15/83W/K          specjalność: budownictwo melioracyjne</p>		
<p><b>SPRAWDZAJĄCY:</b></p>	<p>mjr inż. Marcin Grzelczyk          upr. A/81-OT/7/13/15/2001          specjalność: konstrukcyjno-budowlana</p>		
<p><b>DATA:</b> 04. 2019r.</p>	<p><b>SKALA:</b> 1:500</p>	<p><b>RYS. NR:</b> 2.3</p>	