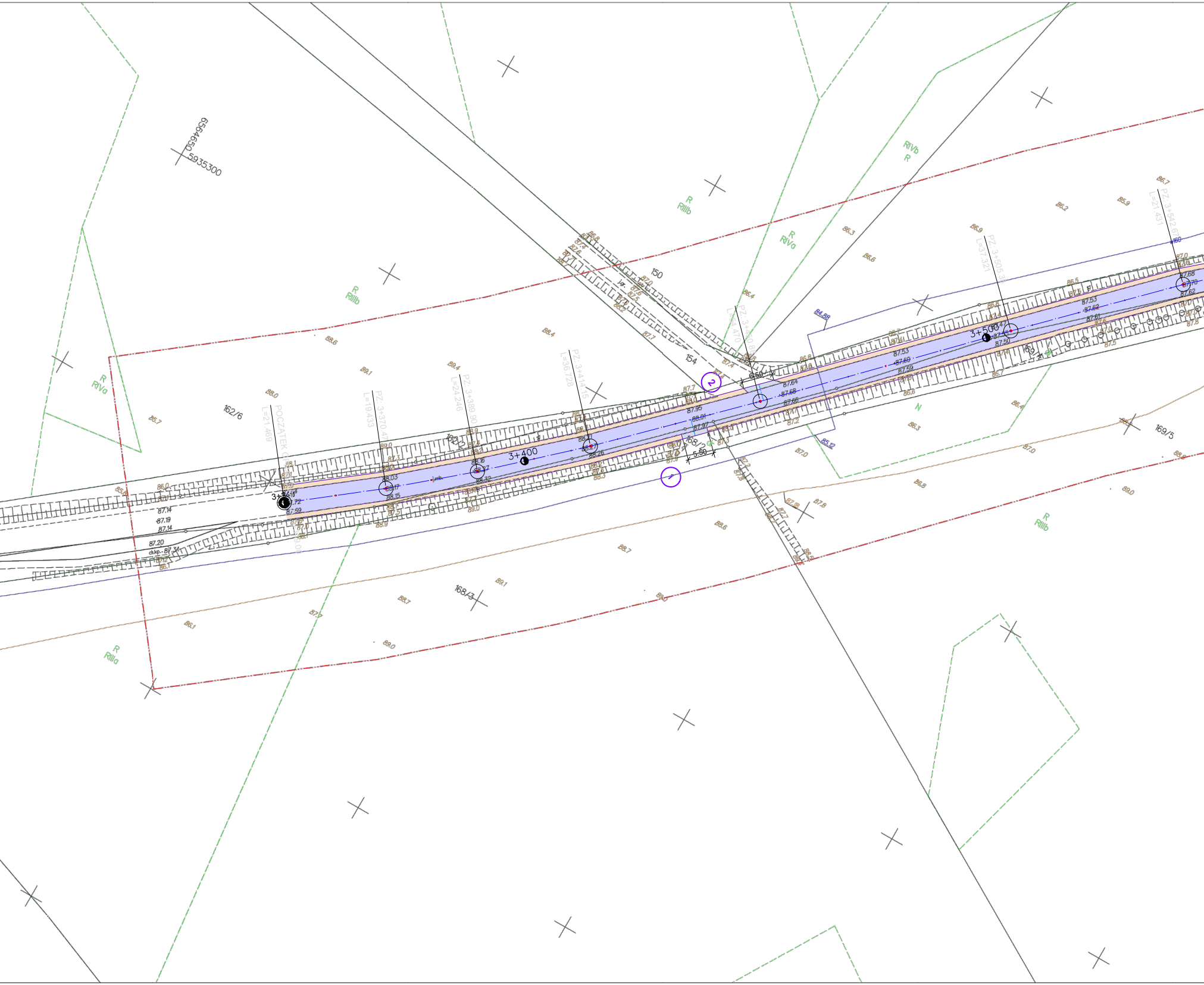
5564650
5935300
162/6
162/2
150
154
168/2
168/3
169/5
169/1
POCZĄTEK
L=21.469
PZ: 3+370.47
L=19.433
PZ: 3+389.90
L=24.246
PZ: 3+414.15
L=36.728
PZ: 3+450.88
L=54.470
PZ: 3+505.38
L=37.321
PZ: 3+542.67
L=21.431
3+400
3+500
6.50
5.50
84.88
85.12
②
①
R
RIIIb
RIVa
RIVb
RIIIa
N
88.6
89.1
89.4
88.4
88.0
88.03
88.17
88.15
88.16
88.27
88.32
88.26
87.72
87.59
87.14
87.19
87.20
87.95
88.01
87.97
87.64
87.68
87.66
87.53
87.60
87.59
87.62
87.61
87.50
87.68
87.70
86.3
86.6
86.2
85.9
86.9
86.7
86.4
86.5
87.0
86.8
89.0
88.9
88.7
88.6
86.1
87.7

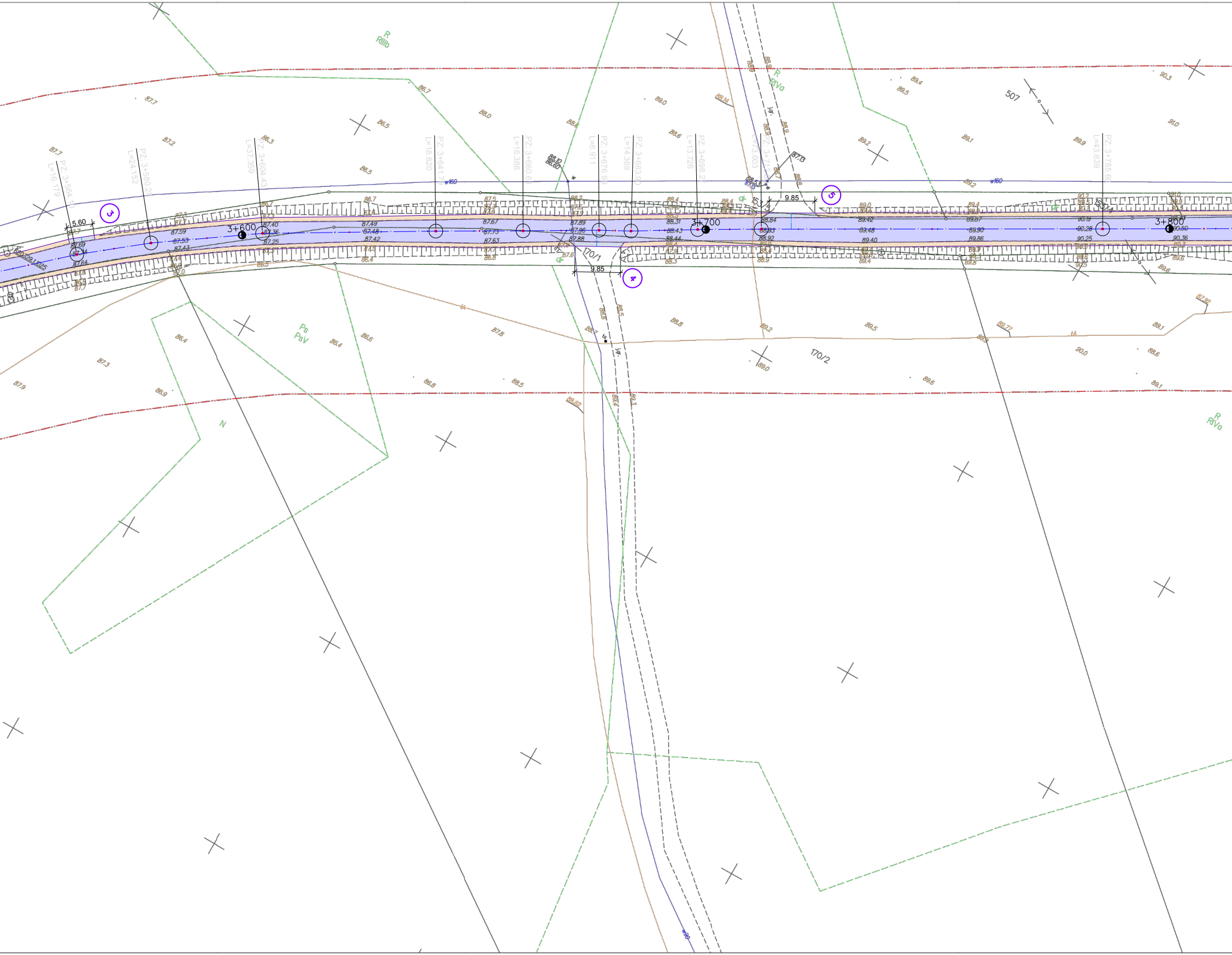

3
4
5
3+600
3+700
3+800
5.60
9.85
9.85
PZ: 3+564.10
L=16.179
PZ: 3+580.28
L=24.152
PZ: 3+604.43
L=37.359
PZ: 3+641.79
L=18.820
PZ: 3+660.61
L=16.386
PZ: 3+676.99
L=6.911
PZ: 3+683.90
L=14.369
PZ: 3+698.27
L=13.726
PZ: 3+712.00
L=73.603
PZ: 3+785.60
L=43.639
170/1
170/2
153/5
153/4
507
w160
w160
R
RIIIb
R
RIVa
R
RIVa
Ps
PsV
N
dr
dr
dr
jgr.
jgr.
ts
87.59
87.53
87.43
87.69
87.64
87.40
87.36
87.25
87.49
87.48
87.42
87.67
87.73
87.63
87.89
87.96
87.88
88.31
88.43
88.44
88.84
88.93
88.92
89.42
89.48
89.40
89.87
89.90
89.86
90.19
90.28
90.25
90.50
90.36
88.10
86.60
87.13
88.53
88.14
87.92
89.77
88.62

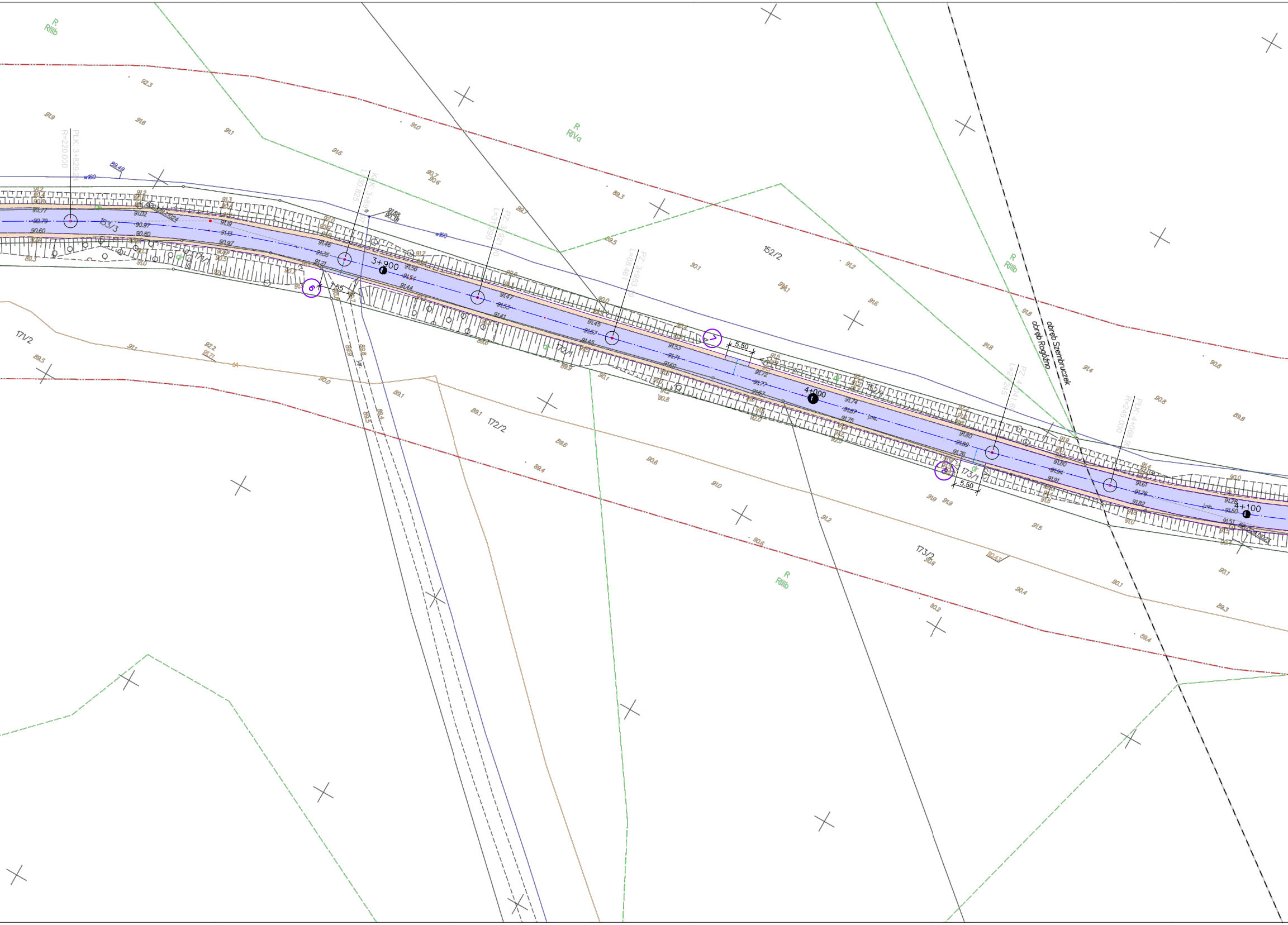
R
RIIIb
R
RIVa
R
RIIIb
R
RIIIb
PŁK: 3+829.24
R=220.000
KŁK: 3+891.07
L=30.825
PZ: 3+921.90
L=31.290
PZ: 3+953.19
L=88.461
PZ: 4+041.65
L=27.245
PŁK: 4+068.90
R=245.000
3+900
4+000
4+100
153/3
152/2
171/2
171/1
172/1
172/2
173/1
173/2
7.55
5.50
5.50
6
7
8
w160
89.49
91.88
90.38
obręb Szembruczek
obręb Rogóźno
dr
tA
90.43

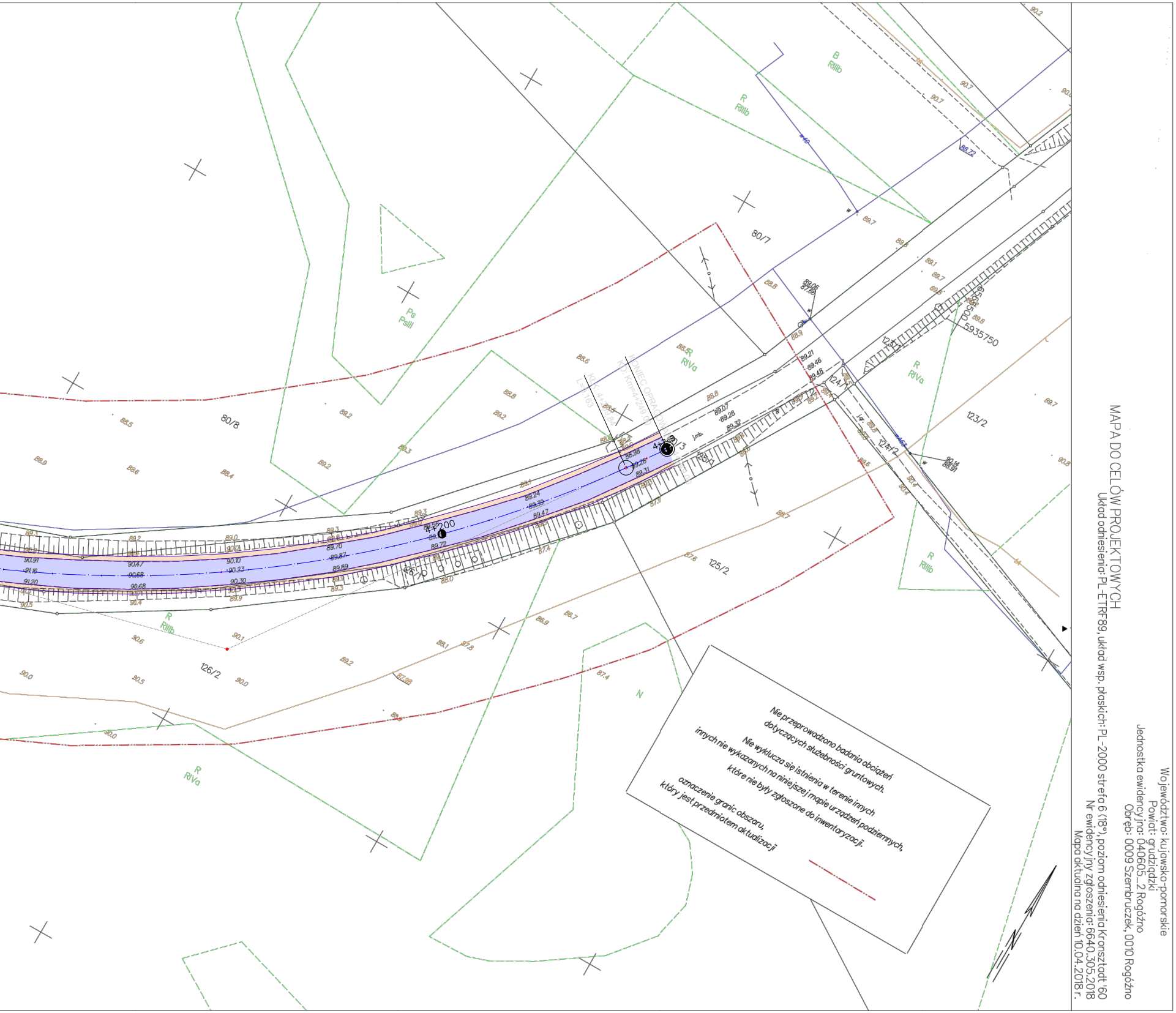
80/8
80/7
126/2
125/2
123/2
124/1
124/2
4+200
5935750
R RIIIb
R RIVa
Ps PsIII
B RIIIb
N

Nie przeprowadzono badania obciążeń dotyczących służebności gruntowych.

Nie wyklucza się istnienia w terenie innych innych nie wykazanych na niniejszej mapie urządzeń podziemnych, które nie były zgłoszone do inwentaryzacji.

oznaczenie granic obszaru, który jest przedmiotem aktualizacji

MAPA DO CELÓW PROJEKTOWYCH

Układ odniesienia: PL-ETRF89, układ wsp. płaskich: PL-2000 strefa 6 (18°), poziom odniesienia Kronsztadt '60
Nr ewidencyjny zgłoszenia: 6640.305.2018
Mapa aktualna na dzień 10.04.2018 r.

Województwo: kujawsko-pomorskie
Powiat: grudziądzki
Jednostka ewidencyjna: 040605_2 Rogóźno
Obręb: 0009 Szembruczek, 0010 Rogóźno

LEGENDA

- ▭ - jezdnia - nawierzchnia bitumiczna
- ▭ - wjazdy - nawierzchnia bitumiczna
- ▭ - pobocza wzmocnione

PROJEKT ZAGOSPODAROWANIA TERENU

	Biuro Projektów Drogowych s.c. ul. Bema 12/1, 87-100 Toruń	
OBIEKT:	REMONT DROGI POWIATOWEJ NR 1361C ROGÓŹNO - SZEMBRUK	
INWESTOR:	Powiatowy Zarząd Dróg ul. Paderewskiego 233, 86-300 Grudziądz	
BRANŻA:	DROGI	PODPIS
PROJEKTANT:	inż. Aleksandra Jaczun - Dorau upr. KUP/0040/PWOD/11 specjalność: drogowa b.o.	
SPRAWDZAJĄCY:	Zbigniew Dorau upr. UAN-IV/8346/129/TO/87 specjalność: konstrukcyjno-inżynieryjna	
DATA: 04. 2018 r.	SKALA: 1:500	RYS. NR: D-1